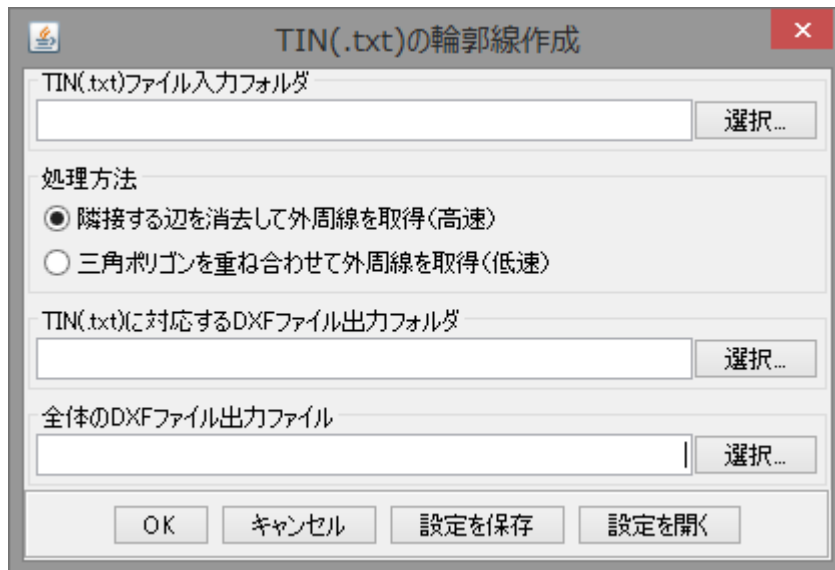


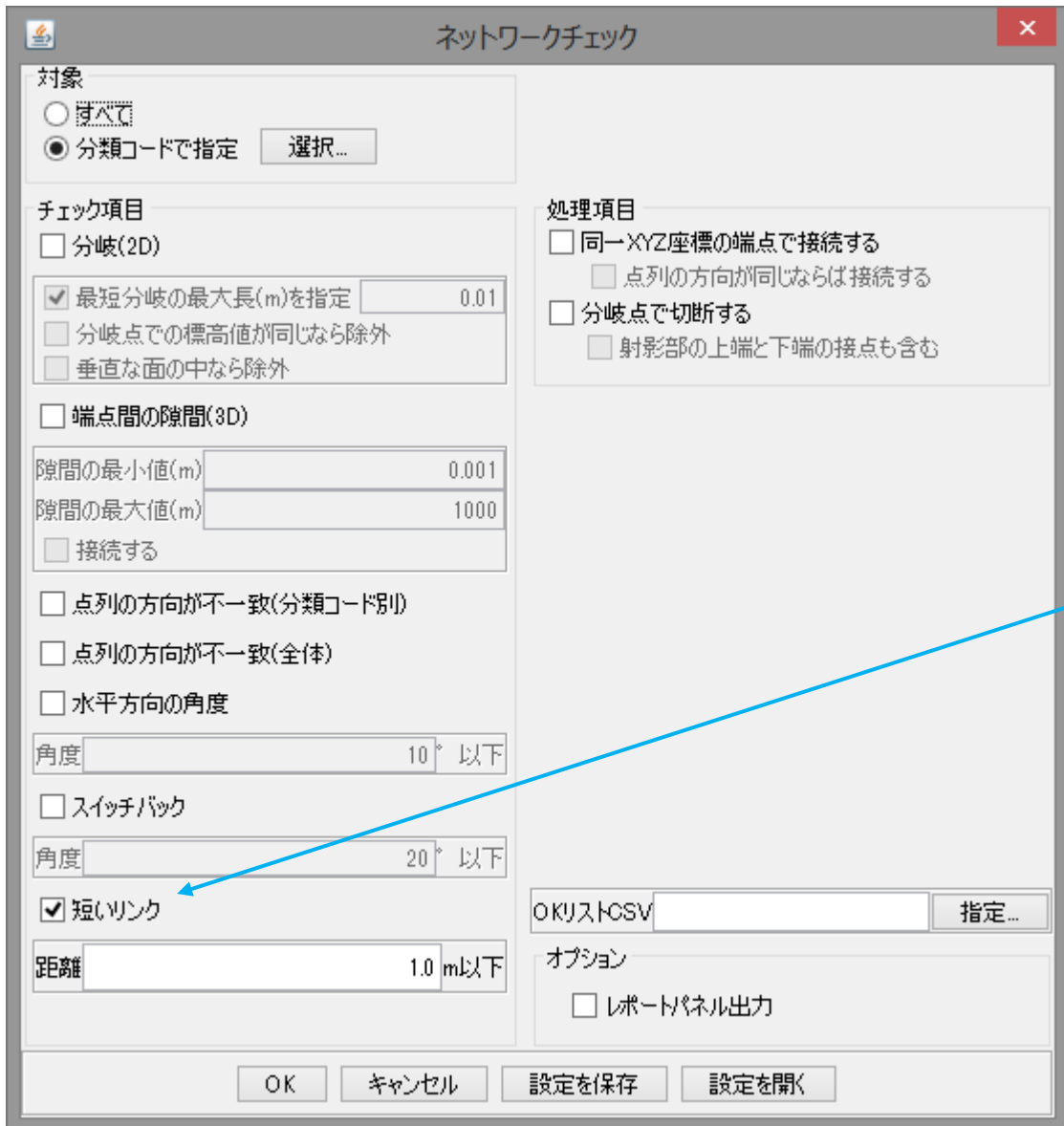
1. TIN(.txt)の輪郭線

メニュー[砂防基盤図]-[TIN(.txt)の輪郭線作成]で、「隣接する辺を消去して外周線を取得(高速)」の場合、コマンドプロンプトウィンドウにエラーメッセージを表示し、出力する DXF のポリラインの向きが時計回りになる問題を修正しました。



2. ネットワークチェック

メニュー[チェック 1]-[ネットワークチェック]に「短いリンク」を追加しました。



短いリンク

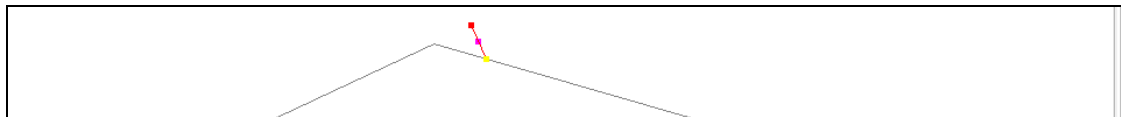
ネットワークのリンク(端点から端点、端点から分岐点、分岐点から分岐点)について、次の条件を満たすリンクをリストアップします。

1. リンクの長さがダイアログの指定値かそれ以下
2. リンクが閉じていない(普通建物のように閉じているケースを除外)
3. リンクの両方の端点とも、リンクの分岐になっていない(建物と建物が接しているケースは対象外)



4. リンクの両方の端点とも、図郭線上にない(図郭で切れている場合は除外)

下図はチェックの結果です。リンクの片方の端点が分岐になっているケースです。



表示項目と項目数

<input checked="" type="radio"/> すべて	3	OK
<input type="radio"/> OK以外	3	
<input type="radio"/> OKのみ	0	

OKリストCSV保存 全削除

(1)短いリンク 0.41773m 分類コード: 2101(真幅道路(街区線))(間断区分=1) 03.dm [2次元要素] (-16627.16, 1955.21)	▲
(2)短いリンク 0.06403m 分類コード: 2101(真幅道路(街区線)) 03.dm [2次元要素] (-16621.98, 1949.89)	▲
(3)短いリンク 0.19698m 分類コード: 2101(真幅道路(街区線)) 03.dm [2次元要素] (-17691.98, 1589.80)	▼
	▼

ガイド | レポート | チェックリスト1 | チェックリスト2 | 確認リスト | 断面