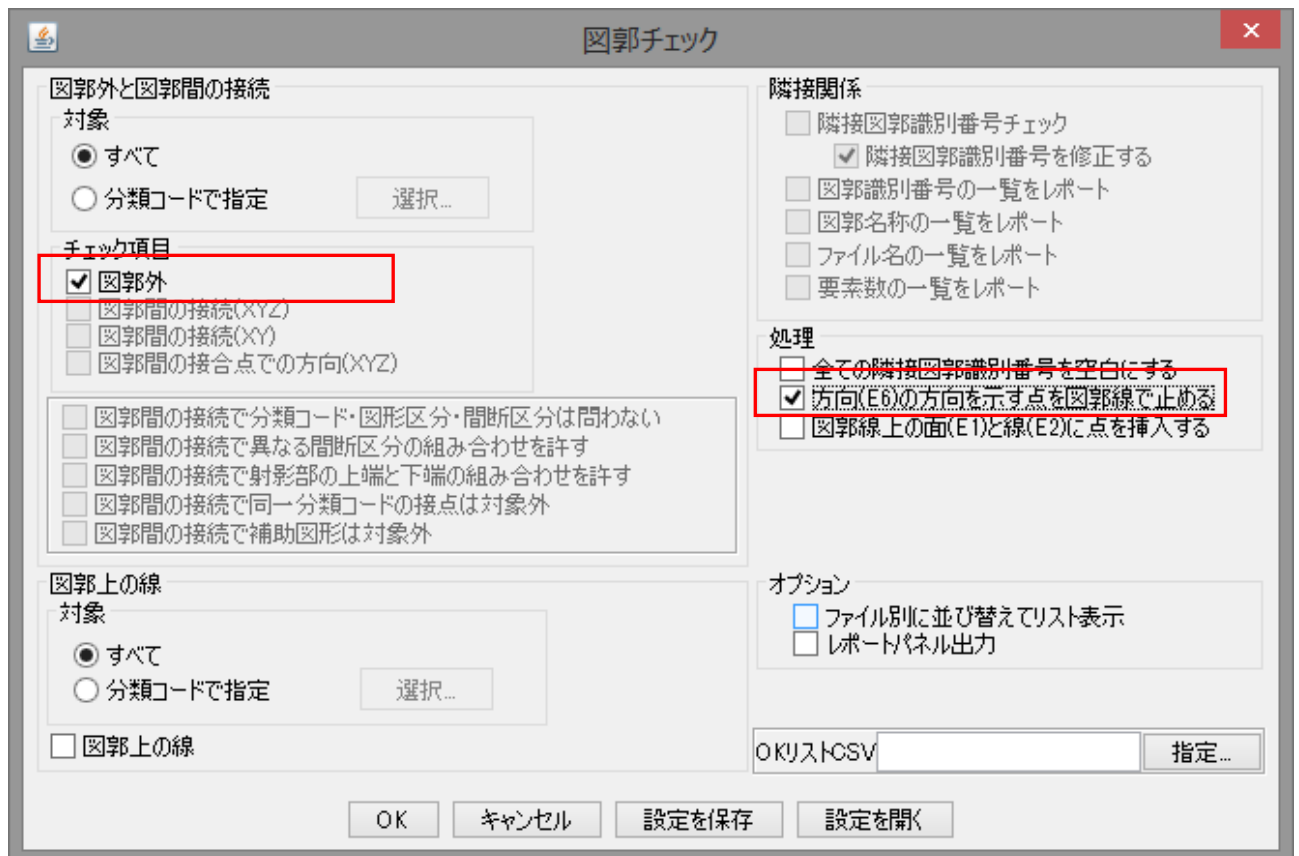


1. 図郭チェック

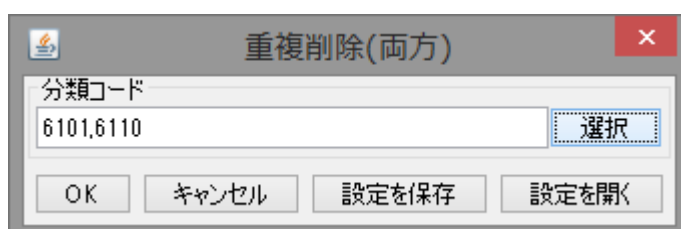
メニュー[チェック 1]-[図郭チェック]の「図郭外」で、方向(E6)の方向を示す点が図郭外に出ているケースの検出ができない問題を修正しました。また、その処理「方向(E6)の方向を示す点を図郭線で止める」が機能しない問題も修正しました。



2. 重複削除(両方)

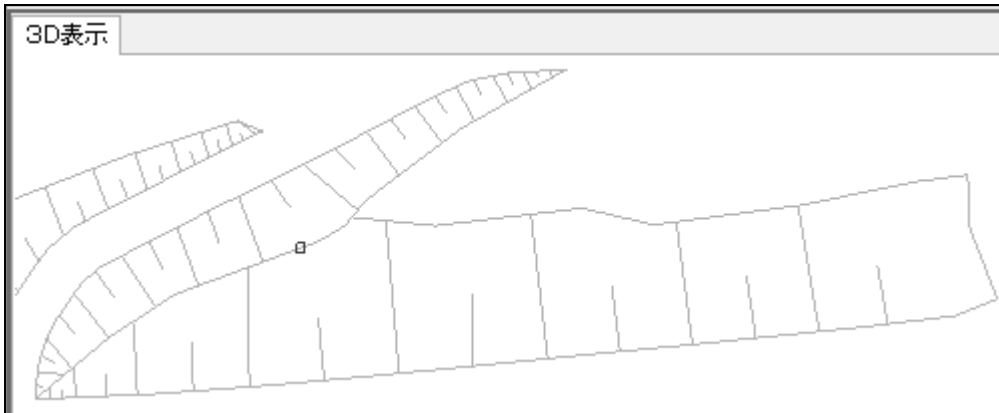
新メニュー[一括処理]-[重複削除(両方)]を追加しました。

同一の分類コードかつ同一の図形区分の面(E1)・線(E2)について、重なっている部分について、双方の線分を削除します。

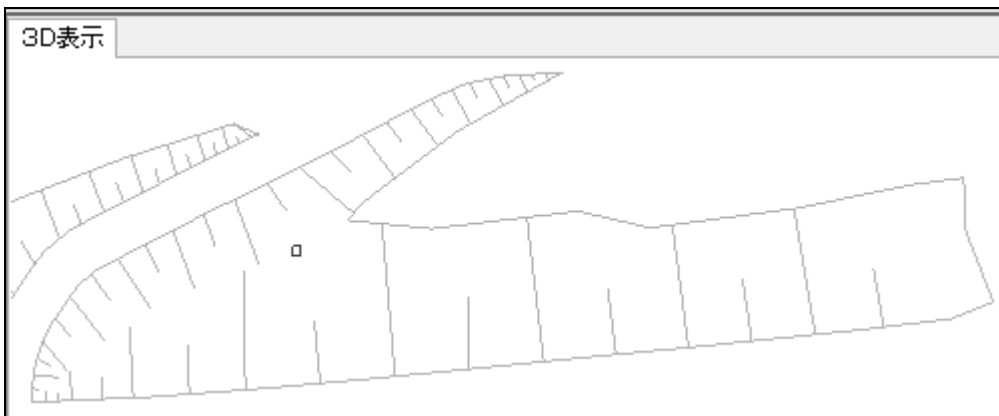


分類コード

対象となる分類コードをカンマで区切って指定します。「選択」ボタンのダイアログで選択した分類コードがここにセットされます。



上図は削除前、下図は削除後の画面です。人口斜面の射影部の下端線について、重複している部分の両方が消えています。



(19)	重複完全消去 人口斜面のみ dm:一部重なり、2個に分割	分類コード: 6101(人工斜面)(図形区分=12射影部の下端)	[3次元要素]	(61406.63, -105541.16, 643.16)
(20)	重複完全消去 人口斜面のみ dm:一部重なり、2個に分割	分類コード: 6101(人工斜面)(図形区分=12射影部の下端)	[3次元要素]	(61365.32, -105229.79, 642.00)
(21)	重複完全消去 人口斜面のみ dm:一部重なり、一部削除	分類コード: 6101(人工斜面)(図形区分=12射影部の下端)	[3次元要素]	(60962.48, -105942.93, 590.00)
(22)	重複完全消去 人口斜面のみ dm:一部重なり、一部削除	分類コード: 6101(人工斜面)(図形区分=12射影部の下端)	[3次元要素]	(61406.63, -105541.16, 643.16)
(23)	重複完全消去 人口斜面のみ dm:一部重なり、一部削除	分類コード: 6101(人工斜面)(図形区分=12射影部の下端)	[3次元要素]	(61365.32, -105229.79, 642.00)
(24)	重複完全消去 人口斜面のみ dm:一部重なり、2個に分割	分類コード: 6101(人工斜面)(図形区分=12射影部の下端)	[3次元要素]	(60797.38, -105025.50, 600.00)
(25)	重複完全消去 人口斜面のみ dm:一部重なり、一部削除	分類コード: 6101(人工斜面)(図形区分=12射影部の下端)	[3次元要素]	(60962.48, -105942.93, 590.00)
(26)	重複完全消去 人口斜面のみ dm:一部重なり、一部削除	分類コード: 6101(人工斜面)(図形区分=12射影部の下端)	[3次元要素]	(60797.38, -105025.50, 600.00)
(27)	重複完全消去 人口斜面のみ dm:一部重なり、一部削除	分類コード: 6101(人工斜面)(図形区分=12射影部の下端)	[3次元要素]	(61008.65, -105839.23, 586.60)

ガイド レポート チェックリスト1 チェックリスト2 確認リスト 地形断面図作成支援 断面

確認リストには、削除した部分をリストアップします。