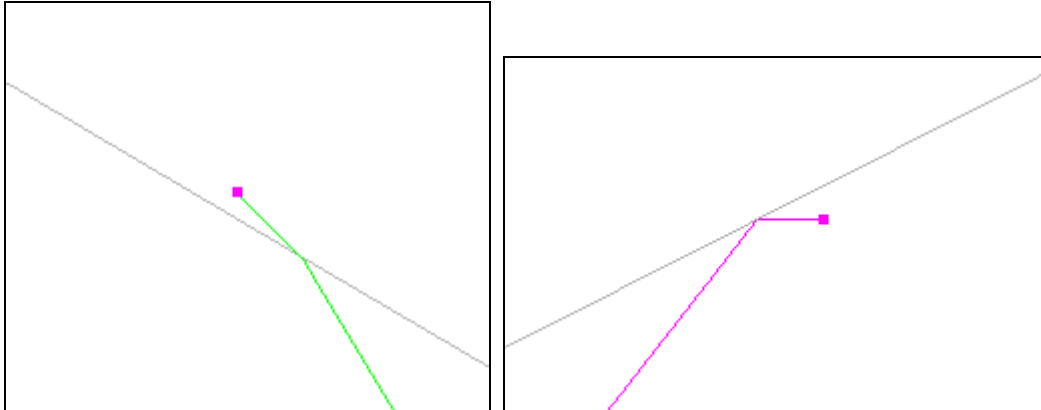


1. 図化範囲付近の線削除

新メニュー「砂防基盤地図」の「図化範囲付近の線削除」を追加しました。以下、説明書からの抜粋です。

分類コード=9999 の範囲線からわずかに出ている端点をリストアップ・削除します。線(E2)の点列について



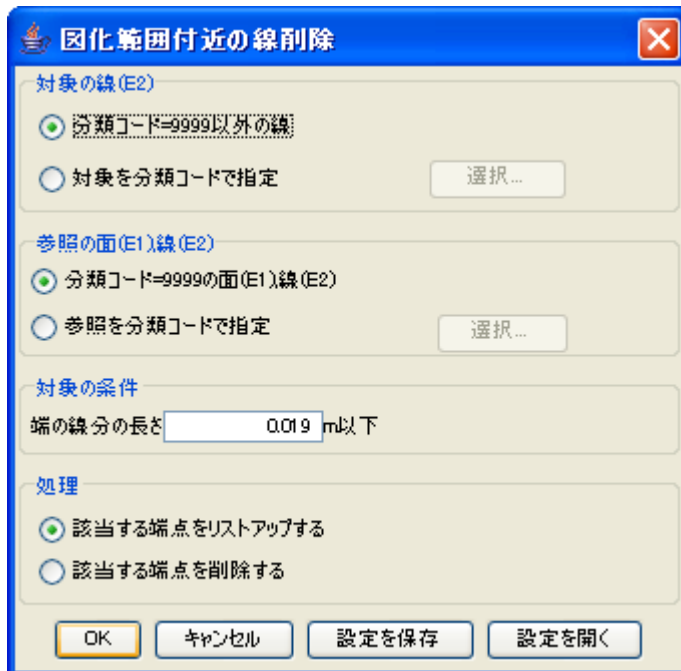
上図では、グレーの線が分類コード=9999、緑が等高線、マゼンタが真幅道路の線(E2)です。

対象

線(E2) 分類コード=9999 以外、あるいはダイアログで指定

始点の次の点、あるいは終点の直前の点、分類コード=9999 の線上にある

始点と次の点との距離、終点と直前の点との距離が、ダイアログで指定した距離より小さい



端の線分の長さ

端点から隣の点までの距離を指定します。この距離より小さいケースをリストアップ・処理します。

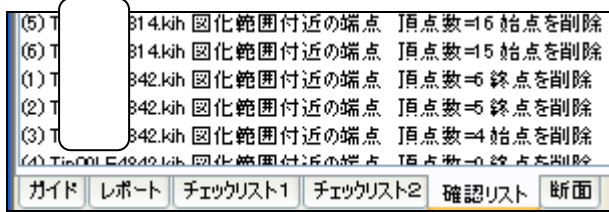
該当する端点をリストアップする

該当する端点をリストアップします。

該当する端点を削除する

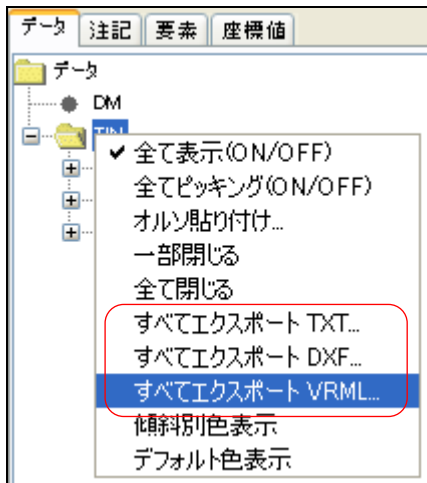
該当する端点を削除します。

削除した点は確認リストに表示します。



2. 全てエクスポート TXT DXF VRML

「データ」パネルの「TIN」ノードのポップアップメニューの「すべてエクスポート VRML」などで、ファイル数が多い場合、ダイアログが長くなるないように、最大 10 ファイルの例のみを表示するようにしました。



下図は、3 ファイルの例で、所略していません。

