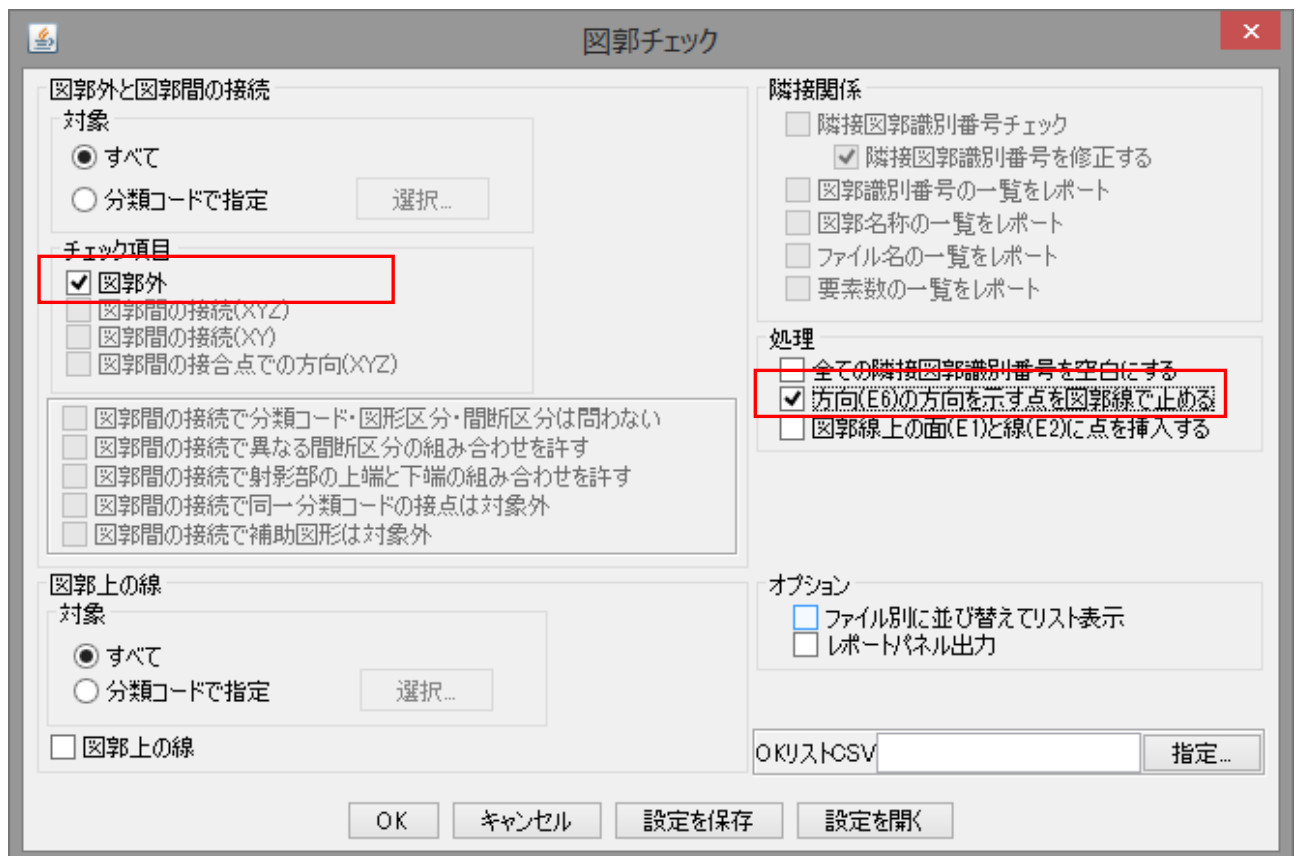


拡張 DM エディタ バージョン 8.1.4 更新記録

2016/02/16
有限会社ジオ・コーチ・システムズ
<http://www.geocoach.co.jp/>

1. 図郭チェック

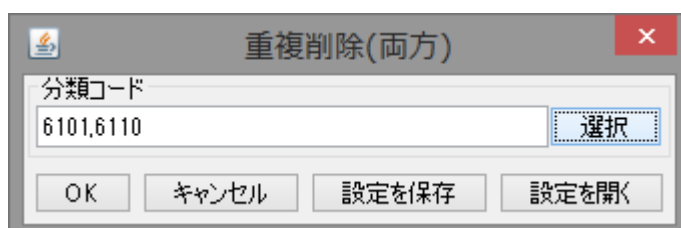
メニュー[チェック 1]-[図郭チェック]の「図郭外」で、方向(E6)の方向を示す点が図郭外に出ているケースの検出ができない問題を修正しました。また、その処理「方向(E6)の方向を示す点を図郭線で止める」が機能しない問題も修正しました。



2. 重複削除(両方)

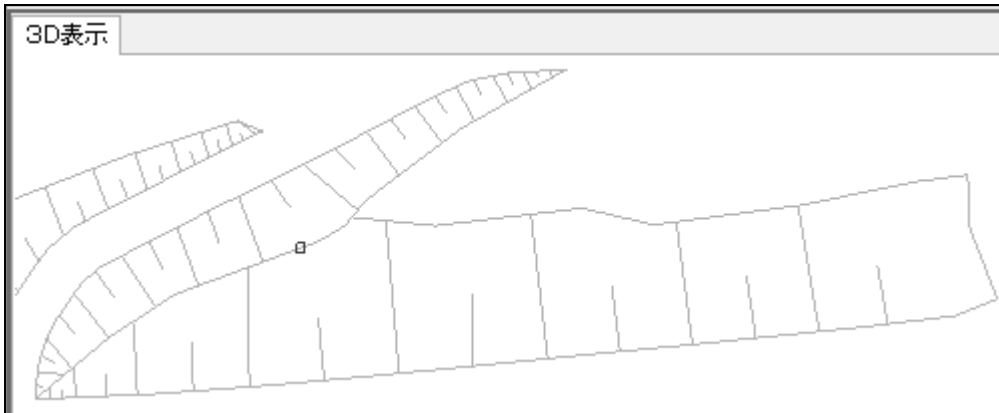
新メニュー[一括処理]-[重複削除(両方)]を追加しました。

同一の分類コードかつ同一の図形区分の面(E1)・線(E2)について、重なっている部分について、双方の線分を削除します。

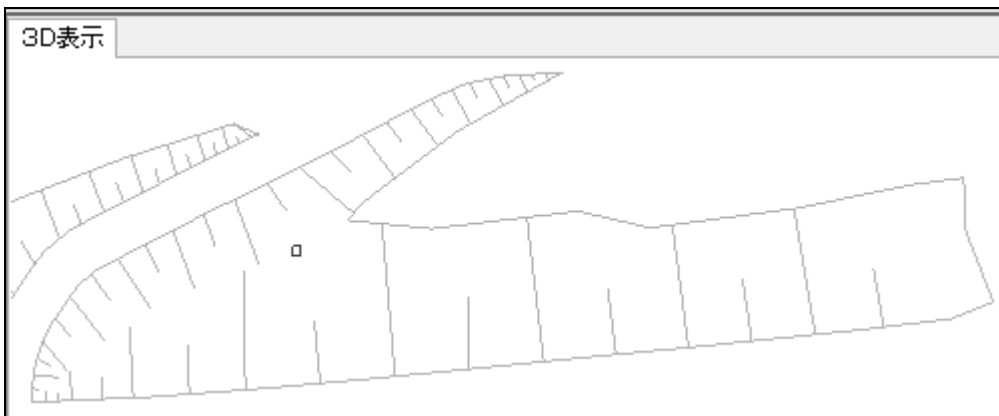


分類コード

対象となる分類コードをカンマで区切って指定します。「選択」ボタンのダイアログで選択した分類コードがここにセットされます。



上図は削除前、下図は削除後の画面です。人口斜面の射影部の下端線について、重複している部分の両方が消えています。



| | | | | |
|------|------------------------------|----------------------------------|---------|--------------------------------|
| (19) | 重複完全消去_人口斜面のみ dm:一部重なり、2個に分割 | 分類コード: 6101(人工斜面)(図形区分=12射影部の下端) | [3次元要素] | (61406.63, -105541.16, 643.16) |
| (20) | 重複完全消去_人口斜面のみ dm:一部重なり、2個に分割 | 分類コード: 6101(人工斜面)(図形区分=12射影部の下端) | [3次元要素] | (61365.32, -105229.79, 642.00) |
| (21) | 重複完全消去_人口斜面のみ dm:一部重なり、一部削除 | 分類コード: 6101(人工斜面)(図形区分=12射影部の下端) | [3次元要素] | (60962.48, -105942.93, 590.00) |
| (22) | 重複完全消去_人口斜面のみ dm:一部重なり、一部削除 | 分類コード: 6101(人工斜面)(図形区分=12射影部の下端) | [3次元要素] | (61406.63, -105541.16, 643.16) |
| (23) | 重複完全消去_人口斜面のみ dm:一部重なり、一部削除 | 分類コード: 6101(人工斜面)(図形区分=12射影部の下端) | [3次元要素] | (61365.32, -105229.79, 642.00) |
| (24) | 重複完全消去_人口斜面のみ dm:一部重なり、2個に分割 | 分類コード: 6101(人工斜面)(図形区分=12射影部の下端) | [3次元要素] | (60797.38, -105025.50, 600.00) |
| (25) | 重複完全消去_人口斜面のみ dm:一部重なり、一部削除 | 分類コード: 6101(人工斜面)(図形区分=12射影部の下端) | [3次元要素] | (60962.48, -105942.93, 590.00) |
| (26) | 重複完全消去_人口斜面のみ dm:一部重なり、一部削除 | 分類コード: 6101(人工斜面)(図形区分=12射影部の下端) | [3次元要素] | (60797.38, -105025.50, 600.00) |
| (27) | 重複完全消去_人口斜面のみ dm:一部重なり、一部削除 | 分類コード: 6101(人工斜面)(図形区分=12射影部の下端) | [3次元要素] | (61008.65, -105839.23, 586.60) |

ガイド | レポート | チェックリスト1 | チェックリスト2 | 確認リスト | 地形断面図作成支援 | 断面

確認リストには、削除した部分をリストアップします。